

РЕСПУБЛИКА ТАТАРСТАН

Сармановский муниципальный район
(полное наименование муниципального образования Республики Татарстан)

Внесен в реестр

Дата _____

Подпись _____

ПАСПОРТ
школьного автобусного маршрута
№ _____

Янурусово - Каташ-Каран - Сарманово
(наименование маршрута)

РЕСПУБЛИКА ТАТАРСТАН

Сармановский муниципальный район

(полное наименование муниципального образования Республики Татарстан)

«Утверждаю»

Директор муниципального унитарного
предприятия «Хозяйственное
обеспечение» Сармановского МР

Р.Р.Ризатдинов

(Ф.И.О.)



« 10 » июля 2019г.

ПАСПОРТ

школьного автобусного маршрута

№ _____

Янурусово - Каташ-Каран - Сарманово

(наименование маршрута)


«Согласовано»

«Согласовано»

Руководитель исполнительного
комитета Сармановского
муниципального района

А.Ф.Мухаметгараев

(Ф.И.О.)




« 10 » июля 2019г.

Врио начальника ОГИБДД отдела МВД
России по Сармановскому
муниципальному району
майор полиции

Р.Р.Шамсиев

(Ф.И.О.)



МП

« 10 » июля 2019г.

ПАСПОРТ МАРШРУТА

Протяженность маршрута 20,0 км.

Сезонность работы (зимой, весной, летом, осенью, круглогодично): на учебный год

Дата открытия и основание

30.12.2007г. Пост Исполкома № 303

Дата закрытия и основание

«Согласовано»

«Утверждаю»

Врио начальника ОГИБДД отдела МВД
России по Сармановскому
муниципальному району
майор полиции

Директор муниципального унитарного
предприятия «Хозяйственное
обеспечение» Сармановского МР

Р.Р.Шамсиев
(Ф.И.О.)

Р.Р.Ризатдинов
(Ф.И.О.)

МП. « 10 » июля 2019г.




МП. « 10 » июля 2019г..

СХЕМА

маршрута с указанием линейных и дорожных сооружений и опасных участков



Условные обозначения:

-  - дорожные знаки
-  - павильоны
-  - мосты

Схему составил Н.Х.Шакиров

(подпись)

(ФИО)

«Утверждаю»

Директор муниципального унитарного
предприятия «Хозяйственное
обеспечение» Сармановского МРР.Р.Ризатдинов

(Ф.И.О.)

(подпись)

М.П. «ХОЗЯЙСТВЕННОЕ
ОБЕСПЕЧЕНИЕ» «10» июля 2019г.**АКТ****замера протяжённости школьного маршрута****Янурусово - Каташ-Каран - Сарманово**

(наименование маршрута)

Комиссия в составе:

Председателя Н.Х.Шакирова – механика МУП «ХО»

Членов: Г.А. Габидуллина– заместителя начальника отдела образования Исполкома Сармановского муниципального района, Л.Х. Шамиловой - директора гимназии

18 июня 2019 г. произвела замер межостановочных расстояний и общей протяженности маршрута: Янурусово – Каташ-Каран - Сарманово. Путем контрольного замера на автомобиле марки Форд Транзит, гос. номер Х 169 УЕ 116 RUS, путевой лист № 1134, водитель Закариев Р.Р., на стандартной авторезине, а также путем сверки с паспортом дороги комиссия установила:

1. Общая протяженность маршрута согласно показанию спидометра составила 20,0 км.
2. Расстояние от места дислокации перевозчика составило:
до начального пункта маршрута (нулевой пробег) 10,5 км;
от конечного пункта маршрута до места дислокации перевозчика 10,5 км.


Расстояние между промежуточными остановочными пунктами

ТУДА			Наименование остановочных пунктов	ОБРАТНО		
показания спидо- метра	расстояние между остановоч. пунктами	расстоя- ние от начал, пункта		показания спидо- метра	расстоя- ие между остановоч. пунктами	расстоя- ние от начал, пункта
42906,0	0,0	0,0	Янурусово			
42910,4	4,4	4,4	Пер-к Каташ-Каран			
42914,4	4,0	8,4	Каташ-Каран			
42918,4	4,0	12,4	Пер-к Каташ-Каран			
42921,0	2,6	15,0	Пер-к Новое Ахметово			
42924,0	3,0	18,0	Сарманово (гимназия)			
42926,0	2,0	20,0	Сарманово	42926,0	0,0	20,0
			Сарманово (гимназия)	42928,0	2,0	22,0
			Пер-к Новое Ахметово	42931,0	3,0	25,0
			Пер-к Каташ-Каран	42933,6	2,6	27,6
			Каташ-Каран	42937,0	4,0	31,6
			Пер-к Каташ-Каран	42941,6	4,0	35,6
			Янурусово	42946,0	4,4	40,0

Председатель комиссии:  Н.Х.Шакиров

Члены комиссии:

 Г.А.Габидуллин

 Л.Х. Шамилова

ХАРАКТЕРИСТИКА ДОРОГИ НА МАРШРУТЕ

(ширина проезжей части, тип покрытия по участкам, с указанием их протяженности)

Янурусово - Каташ-Каран – Сарманово- 3 технической категории.

(название дороги, категория)

Ширина проезжей части автодороги на всем протяжении составляет - 7 метров.

Ширина обочин - 1,5 метра. Покрытие асфальтобетонное – 7,5 км.

Заездная дорога в д. Янурусово – 5 тех. категории. Ширина проезжей части – 9 метров.

Покрытие щебеночное – 2,5 км.

Тип дорожного покрытия (грунтовая дорога, переходное (щебеночное), бетон, асфальтобетон): асфальтобетонное

- грунтовая дорога

- переходное (щебеночное)

- бетонное

- асфальтобетонное

Сведения о трассе маршрута

Кем обслуживается дорога (ЖКХ района, дорожным управлением, другой организацией)	Автомобильная дорога обслуживается Сармановским участком Челнинского филиала АО «Татавтодор»
Наличие мостов (между какими пунктами или на каком километре) и их грузоподъемность	На 5-м км, через р.Мензеля, грузоподъемность – 30 т
Наличие железнодорожных переездов (между какими пунктами или на каком километре) и вид их (охраняемые, не охраняемые)	Нет
На каких остановочных пунктах имеются съездные площадки	На всех
Наличие разворотных площадок на конечных пунктах	В д.Янурусново, д.Каташ-Каран, с.Сарманово.

РЕСПУБЛИКА ТАТАРСТАН

Сармановский муниципальный район

(полное наименование муниципального образования Республики Татарстан)

Внесен в реестр

Дата _____

Подпись _____

ПАСПОРТ

школьного автобусного маршрута

№ _____

Новое Ахметово - Сарманово

(наименование маршрута)


«Согласовано»

Врио начальника ОГИБДД отдела МВД
России по Сармановскому
муниципальному району
майор полиции

Р.Р.Шамсиев
(Ф.И.О.)

(подпись)

М.П. « 10 » июля 2019г.



«Утверждаю»

Директор муниципального унитарного
предприятия «Хозяйственное
обеспечение» Сармановского МР

Р.Р.Ризатдинов
(Ф.И.О.)

(подпись)

« 10 » июля 2019г.






СХЕМА

маршрута с указанием линейных и дорожных сооружений и опасных участков



Условные обозначения:

-  - дорожные знаки
-  - павильоны
-  - мосты

Схему составил Н.Х.Шакиров

(подпись)

(ФИО)

«Утверждаю»

Директор муниципального унитарного
предприятия «Хозяйственное
обеспечение» Сармановского МРР.Р.Ризатдинов
(Ф.И.О.)« 10 » июля 2019г.**АКТ****замера протяжённости школьного маршрута****Новое Ахметово - Сарманово**

(наименование маршрута)

Комиссия в составе:

Председателя Н.Х.Шакирова – механика МУП «ХО»

Членов: Г.А. Габидуллина – заместителя начальника отдела образования Исполкома Сармановского муниципального района, Л.Х. Шамиловой - директора гимназии

18 июня 2019 г. произвела замер межостановочных расстояний и общей протяженности маршрута: Новое Ахметово - Сарманово.

Путем контрольного замера на автомобиле марки Форд Транзит, гос. номер Х 169 УЕ 116 RUS, путевой лист № 1134, водитель Закариев Р.Р., на стандартной авторезине, а также путем сверки с паспортом дороги комиссия установила:

1. Общая протяженность маршрута согласно показанию спидометра составила 3,2 км.

2. Расстояние от места дислокации перевозчика составило:
до начального пункта маршрута (нулевой пробег) 3,2 км;

от конечного пункта маршрута до места дислокации перевозчика 3,2 км.

ХАРАКТЕРИСТИКА ДОРОГИ НА МАРШРУТЕ
(ширина проезжей части, тип покрытия по участкам, с указанием их протяжённости)

Новое ахметово - Сарманово- 3 технической категории.
(название дороги, категория)

Дорога Наб.Челны - Сарманово - 3 тех. категории. Ширина проезжей части – 7 метров.
Ширина обочин - 1,5 метра. Покрытие асфальтобетонное – 3,1 км.
По д. Новое Ахметово 0,1 км щебеночное

Тип дорожного покрытия (грунтовая дорога, переходное (щебеночное), бетон, асфальтобетон): асфальтобетонное

- грунтовая дорога

- переходное (щебеночное)

- бетонное

- асфальтобетонное

Сведения о трассе маршрута

Кем обслуживается дорога (ЖКХ района, дорожным управлением, другой организацией)	Автодорога обслуживается Сармановским участком Челнинского филиала АО «Татавтодор»
Наличие мостов (между какими пунктами или на каком километре) и их грузоподъемность	На 3-м км, через ручей, грузоподъемность – 20 т
Наличие железнодорожных переездов (между какими пунктами или на каком километре) и вид их (охраняемые, не охраняемые)	нет
На каких остановочных пунктах имеются съездные площадки	На всех
Наличие разворотных площадок на конечных пунктах	В с.Новое Ахметово, с.Сарманово.

Дата заполнения

